


UBICACIÓN DE PARADEROS DE TRANSPORTE PÚBLICO DE LA CIUDAD DE GUAYAQUIL


UBICACIÓN MAPA CATASTRAL

ESCALA 1 : 1000

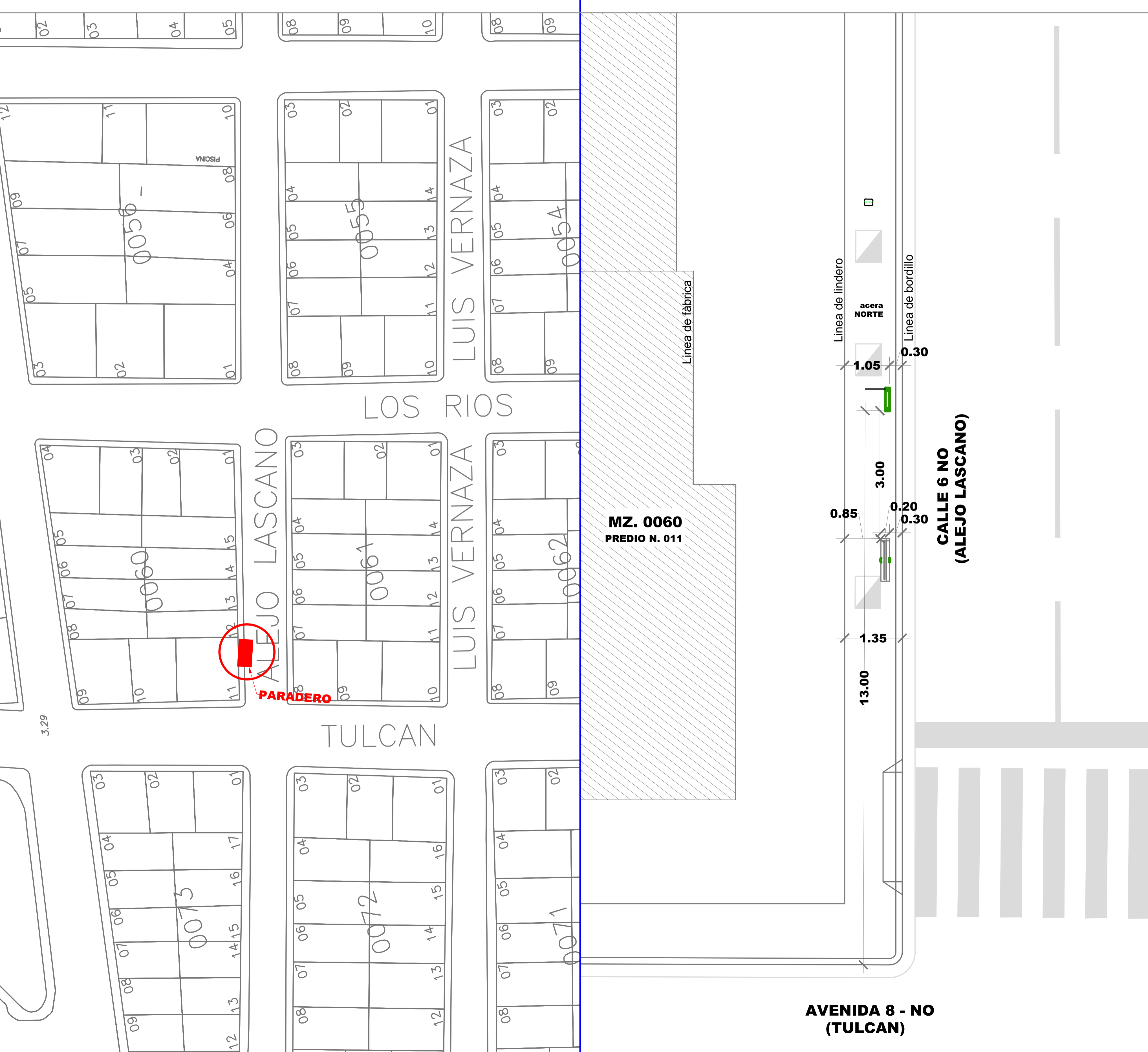


PLANTA

ESCALA 1 : 100



REG. FOTOGRÁFICO



DATOS

CODIGO DEL PARADERO: 11-0060-011-0000-0-0 002

DIRECCIÓN: CALLE 6 NO (ALEJO LASCANO) Y AV.8 NO (TULCAN)
ACERA: NORTE

ESTE PLANO ES PROPIEDAD DE LA M.I. MUNICIPALIDAD DE GUAYAQUIL



DIRECCIÓN DE URBANISMO, AVALÚOS Y ORDENAMIENTO TERRITORIAL
SUBDIRECCIÓN DE PROYECTOS ESPECÍFICOS



EMPRESA PÚBLICA MUNICIPAL DE TRANSITO DE GUAYAQUIL
DIRECCIÓN DE PLANIFICACIÓN DE TRÁNSITO

AB. ANDRÉS ROCHE
GERENTE GENERAL EPMT

PROYECTO:
**MOBILIARIO URBANO
PARADEROS DENTRO DE LA
CIUDAD DE GUAYAQUIL**

EQUIPO DE ESTUDIO:
ARQ. CESAR CALLE
ARQ. ALEXANDRA MORÁN

ESCALA: INDICADAS
FECHA: OCTUBRE DEL 2016
DIBUJO: ARQ. PETER SALAZAR SOJOS
ARCHIVO: D:_DATOS 2016\PARADEROS 2016\ ESMERALDAS\ paradero-transversal-lamina 002.dwg

002

ING. FERNANDO AMADOR
DIRECTOR DE TRANSPORTE PÚBLICO EPMT

ARQ. JOSE MIGUEL RUBIO JAEN
DIRECTOR DE URBANISMO, AVALÚOS Y ORDENAMIENTO TERRITORIAL

ING. FERNANDO NAVAS
DIRECTOR DE TRANSITO EPMT

ARQ. GINO MERA GILER
SUBDIRECTOR DE PROYECTOS ESPECÍFICOS